



LEGENDA

- KATASTRÁLNÍ MAPA
- STÁVAJÍCÍ STAV
- NOVÝ STAV

STÁVAJÍCÍ INŽENÝRSKÉ SÍTĚ

- NADZEMNÍ VEDENÍ NN do 1 kV, ČEZ Distribuce, a.s.
- PODZEMNÍ VEDENÍ NN do 1 kV, ČEZ Distribuce, a.s.
- NTL PLYNOVOD A PLYNOVODNÍ PŘÍPOJKA, GasNet Služby, s.r.o.
- VODOVOD, SmVaK Ostrava, a.s.
- VODOVODNÍ PŘÍPOJKA, SmVaK Ostrava, a.s.
- JEDNOTNÁ KANALIZACE, SmVaK Ostrava, a.s.
- PŘÍPOJKA DEŠŤOVÉ KANALIZACE, SmVaK Ostrava, a.s.
- ZAMĚŘENÝ PRŮBĚH METALICKÉHO KABELU, CETIN a.s.
- NADZEMNÍ VEDENÍ OPTICKÉHO KABELU, C2NET, s.r.o.

SO 101 ZPEVNĚNÁ PLOCHA




- KONTEJNEROVÉ STÁNÍ, zámková dlažba, 200 x 200 x 60 mm, barva šedá, bez fazety, pl. 30,0 m²
- OHUMUSOVÁNÍ tl. 100 mm + ZATRAVNĚNÍ, pl. 21,5 m²
- ZÁSTĚNA PRO KONTEJNEROVÉ STÁNÍ, výška 1,50 m
sloupky JEKL 80 x 80 x 3 mm, výplň SMRKOVÁ FOŠNA 28 x 145 mm, nátěr lazura (RAL 7044)

POZNÁMKA:

- PŘED ZAPOČETÍM VEŠKERÝCH PRACÍ JE NUTNO PROVÉST VYTYČENÍ VŠECH INŽENÝRSKÝCH SÍTÍ
- VÝKOPOVÉ PRÁCE V OCHRANNÝCH PÁSMECH INŽENÝRSKÝCH SÍTÍ, MUSÍ BÝT PROVÁDĚNY RUČNĚ
- VÝKOPOVÉ PRÁCE BUDOU PROVÁDĚNY V SOULADU S ČSN 73 6133



Veškeré informace na tomto výkrese jsou duševním vlastnictvím Ing. Davida Klimši, jejich použití nebo odevzdání třetí osobě je možné pouze s písemným souhlasem autora.

Zodpovědná osoba	Kontroloval	Vypracoval	 Ing. David Klimša projektová činnost Prostřední Bludovice 133 739 37 Horní Bludovice e-mail: davidklimsa@seznam.cz tel.: +420 732 539 760	
Ing. David Klimša	Ing. Miroslav Skupník	Ing. David Klimša		
				
Razítko, podpis	Název projektové dokumentace Úprava, rekonstrukce nebo vybudování zpevněných ploch pro stanoviště kontejnerů na území statutárního města Frýdek-Místek - Na Vyhliďce 442		Formát	2 x A4
	Název stavebního objektu Situační výkresy		Datum	leden/2025
	Název výkresu Katastrální situační výkres		Stupeň	ZSPD
			č. zakázky	DK11/2022
			Měřítko	č. výkresu
			1:200	C.2

BOURACÍ PRÁCE

- řezání asfaltu, hl. 0,2 m, dl. 5,0 m
- vybourání betonových obrubníků, dl. 5,0 m